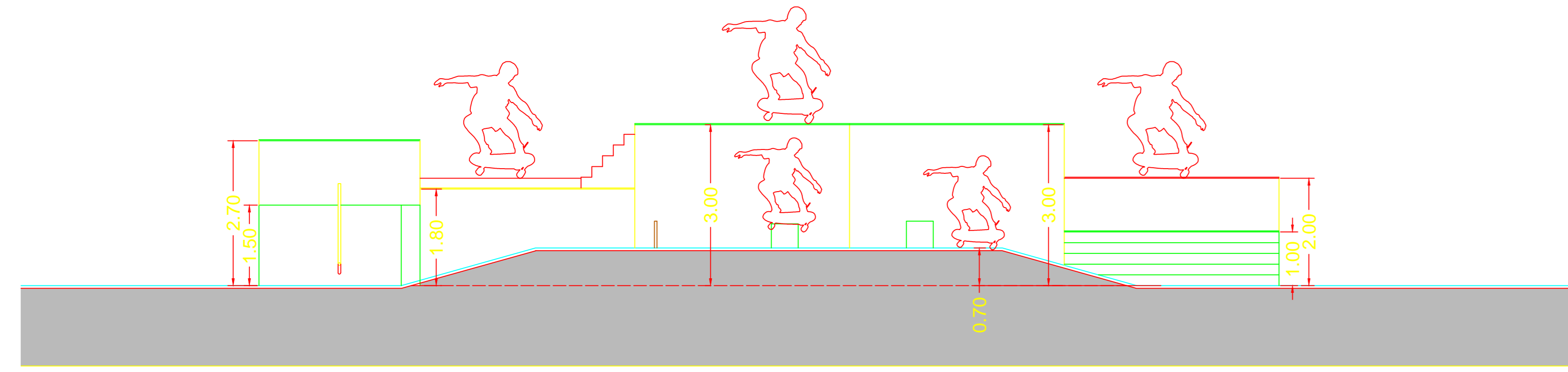
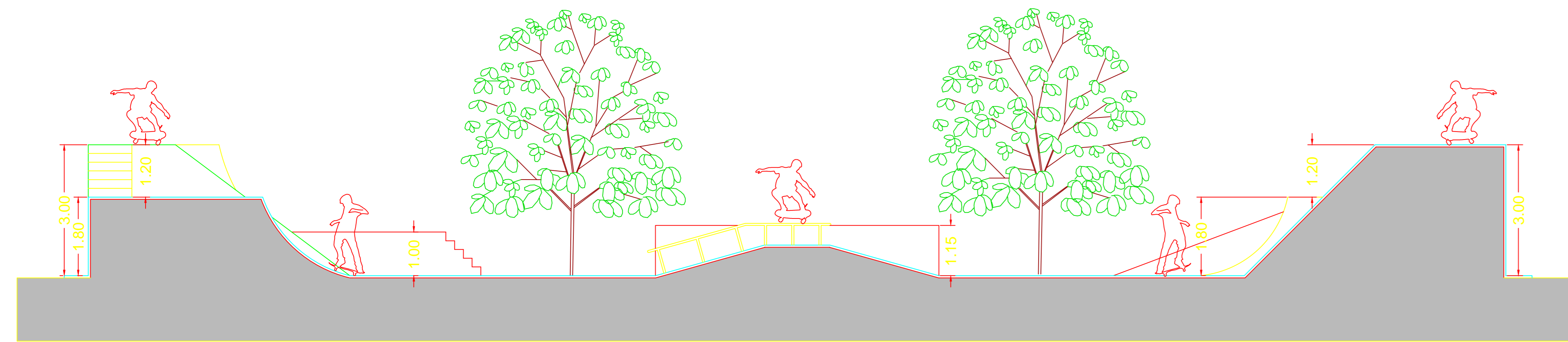


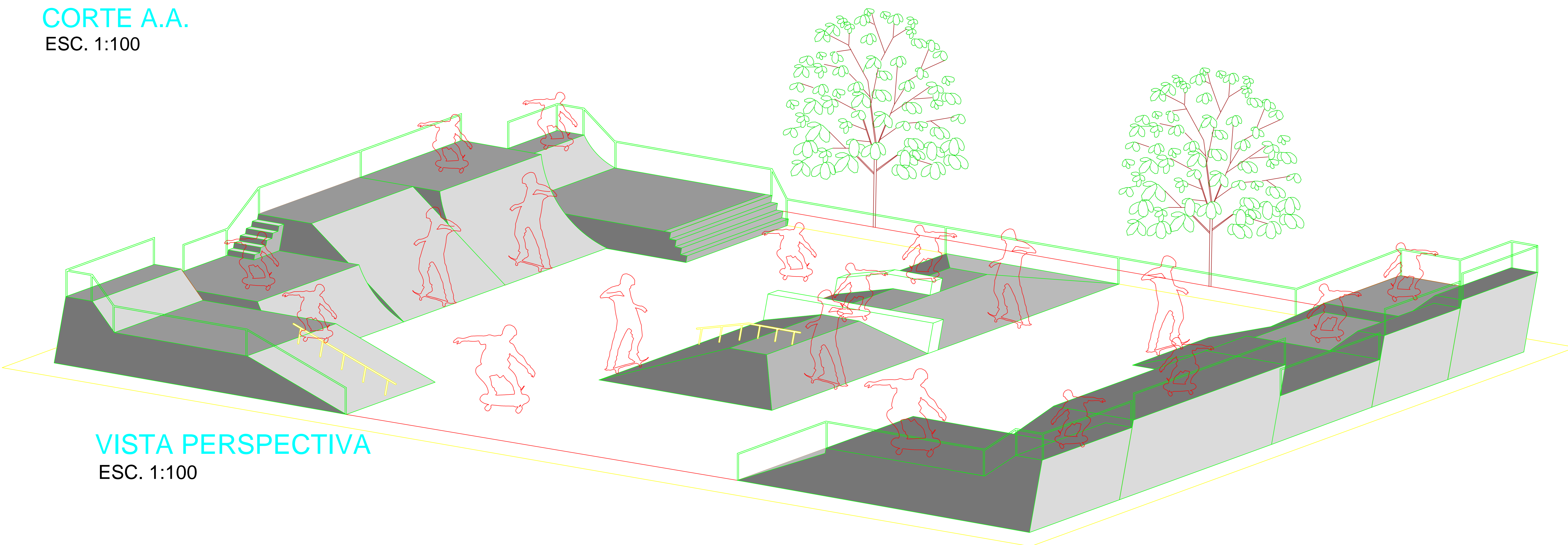
IMAGENS ILUSTRATIVAS EM 3D DA PROPOSTA DE COMO FICARÁ A PISTA DE SKATE LOCALIZADA NO CONJUNTO HABITACIONAL POLONI C - SP



CORTE B.B.
ESC. 1:100



CORTE A.A.
ESC. 1:100



VISTA PERSPECTIVA
ESC. 1:100



IMAGEM DO MODELO DE ALAMBRADO A SER EXECUTADO, COM TELA DE AÇO GALVANIZADO DE 2', MONTANTES EM MOURÕES DE CONCRETO COM PONTA INCLINADA.



IMAGEM DO MODELO DO GUARDA CORPO A SER EXECUTADO, H = 1,00m EM TUBO GALVANIZADO



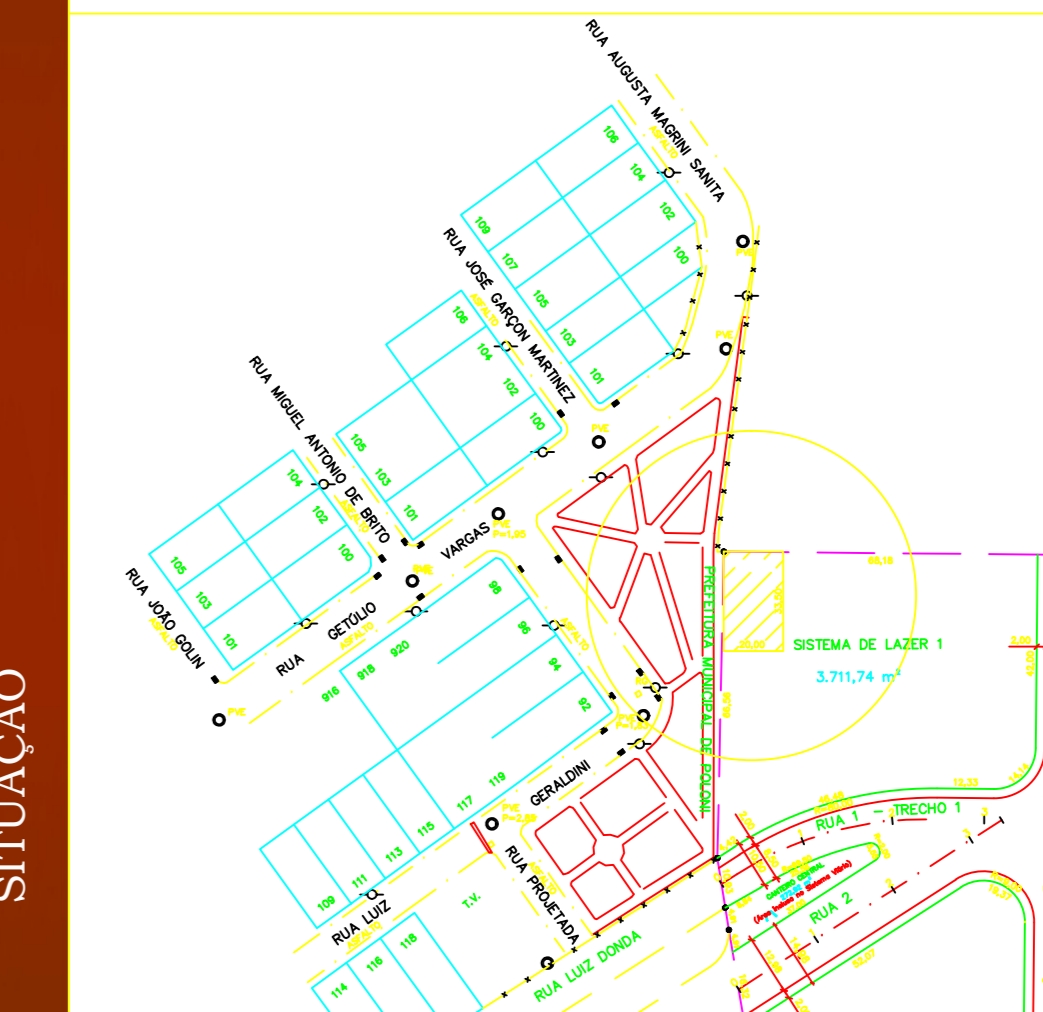
PREFEITURA MUNICIPAL DE POLONI

SETOR DE ENGENHARIA

PROJETO DE CONSTRUÇÃO

FOLHA: 2/2

DENOMINAÇÃO: CONSTRUÇÃO DA PISTA DE SKATE
 TÍTULO: ARQUITETURA E URBANISMO
 ASSUNTO: LOCAÇÃO, IMPLANTAÇÃO E DIMENSIONAMENTO DA ESTRUTURA DA PISTA
 LOCAL: RUA LUIZ DONDA (ANTIGA RUA 1), TRECHO 1, SISTEMA DE LAZER I
 BAIRRO: CONJUNTO HABITACIONAL POLONI C
 MUNICÍPIO: POLONI- SP
 INTERESSADO: PREFEITURA MUNICIPAL DE POLONI



ANTONIO JOSÉ PASSOS
PREFEITO MUNICIPAL

ANDRÉ VIUDES DURÃO
ENG. CIVIL CREA 506133/1131

ESPECIFICAÇÃO
 ÁREA DO TERRENO: 3.711,74 M²
 ÁREA TOTAL DA PISTA: 670,00 M²
 CAP. DE LOTAÇÃO: 20 PESSOAS

ART: 28027230180203579

DATA: JANEIRO/2018
 ESCALA: INDICADA

REVISÃO
 01